
	INSTRUCTIVO DE LLENADO DE FORMULARIO		
TÍTULO: <p style="text-align: center;">ATRATIVOS NATURALES (MTL132008002)</p>	Fecha: OCT/2008	Pág.: 1/7	

INSTRUCTIVO DE LLENADO DE FORMULARIO

Elaborado por: <p style="text-align: center;">Desarrollo Organizacional</p>	Unidad Responsable: <p style="text-align: center;">Dirección de Patrimonio Turístico y Cultural</p>	Dirección de Adscripción: <p style="text-align: center;">Dirección General de Calidad Turística</p>	Responsable Administrativo: <p style="text-align: center;">Despacho del(a) Viceministro(a) de Calidad y Servicios Turísticos</p>	Versión II
---	---	---	--	----------------------

 MINISTERIO DEL PODER POPULAR PARA EL TURISMO DIR. GRAL DE CALIDAD TURÍSTICA	INSTRUCTIVO DE LLENADO DE FORMULARIO		
	TÍTULO: ATRATIVOS NATURALES (MTL132008002)	Fecha: OCT/2008	Pág.: 2/7

A.-IDENTIFICACIÓN DEL FORMULARIO


Código del formulario:	MTL132008002
Título del formulario:	Inventario de Patrimonio Turístico – Atractivo Natural.
Elaboración:	Completar a mano, con lápiz de grafito Nro. 2, en letra clara y legible; preferiblemente letra de molde.
Papel:	Bond blanco Base 20, Tamaño Carta.
Número de Copias:	Original.
Objetivo:	Explicar detalladamente el modo de completar el formulario y recolectar la información de los Atractivos Naturales del Municipio en el que se levanta la información.

B.-DESCRIPCIÓN DE LOS CAMPOS

ATRATIVO NATURAL	
Pág:	Registre el número de página.
FECHA	
Escriba la fecha del levantamiento de información del atractivo natural, de la siguiente manera:	
Día	Utilice dos(2) dígitos numéricos para indicar el día de elaboración.
Mes	Utilice dos(2) dígitos numéricos para indicar el mes de elaboración.
Año	Utilice cuatro(4) dígitos numéricos para indicar el año de elaboración.

I.-Datos del Atractivo	
Escriba la siguiente información que ubica al atractivo natural:	
1.-NOMBRE DEL ATRACTIVO NATURAL:	Anote el nombre completo del atractivo natural.
2.-Entidad Federal:	Registre el nombre de la Entidad Federal donde se encuentra ubicado el atractivo natural.
3.-Municipio:	Anote el nombre del Municipio en donde se encuentra el atractivo natural.
4.-Destino Turístico	Escriba el nombre del destino turístico cuando aplique; en caso contrario trace una línea continua inutilizando el espacio.
5.-Ruta Turística:	Registre el nombre de la ruta turística cuando aplique; en caso contrario trace una línea continua inutilizando el espacio.

Elaborado por: Desarrollo Organizacional	Unidad Responsable: Dirección de Patrimonio Turístico y Cultural	Dirección de Adscripción: Dirección General de Calidad Turística	Responsable Administrativo: Despacho del(a) Viceministro(a) de Calidad y Servicios Turísticos	Versión II
--	--	--	---	----------------------

 MINISTERIO DEL PODER POPULAR PARA EL TURISMO DIR. GRAL DE CALIDAD TURÍSTICA	INSTRUCTIVO DE LLENADO DE FORMULARIO		
	TÍTULO:	Fecha:	Pág.:
ATRATIVOS NATURALES (MTL132008002)	OCT/2008	3/7	


6.-Ciudad:	Escriba el nombre de la Ciudad en la que se encuentra el atractivo natural.
7.-Punto de Referencia:	Anote algún punto de referencia que facilite la ubicación del atractivo natural.
8.-Página WEB:	Escriba la dirección de la página WEB. En caso de no poseer, inutilice el espacio con una línea.
9.-Horario de visita:	Registre el horario de visita del atractivo natural.
10.-Coordenadas UTM:	Anote las coordenadas UTM "Universal transversal de Mercator", utilizando el número del Huso y la letra de la Zona donde se encuentra la Compañía, Cooperativa o Firma Personal, por ejemplo 30S.

II.-Tipología del Atractivo	
Marque con una equis(X), sólo una de las opciones, para la clasificación que corresponde al atractivo natural.	
Otros/Especifique:	Escriba la clasificación del atractivo natural, en caso de que no aparezca en la lista de opciones presentada.

III.-Declaratoria ABRAE (Área Bajo Régimen de Administración Especial) a la que pertenece (en caso de que aplique):	
Marque con una equis(X), sólo una de las opciones, para la tipología de la zona ABRAE a la que pertenece el atractivo natural.	
Otro/Especifique:	Escriba la tipología de la zona ABRAE a la que pertenece el atractivo natural, en caso de que no aparezca en la lista de opciones presentada.


IV.-Descripción del Atractivo	
Describa el atractivo según su clasificación, de la siguiente forma:	
MONTAÑA	Escriba si posee sierras, valles y quebradas, áreas nevadas si son altas o bajas (metros aproximados sobre el nivel del mar), si tiene caminos, senderos o rutas. Tipo de erosión predominante (si la hubiera). Describa el tipo de vegetación y fauna propia del lugar. Indique los meses de cambios estacionales marcados, región natural en que se encuentra (costa, llanos, cordillera) y facilidades para su visita.
LLANURA	Describa el tipo de vegetación y fauna propia del lugar, la región natural en que se encuentra (costa, llanos, cordillera), clima, morfología, extensión (superficie) y facilidades para su visita.

Elaborado por:	Unidad Responsable:	Dirección de Adscripción:	Responsable Administrativo:	Versión II
Desarrollo Organizacional	Dirección de Patrimonio Turístico y Cultural	Dirección General de Calidad Turística	Despacho del(a) Viceministro(a) de Calidad y Servicios Turísticos	

	MINISTERIO DEL PODER POPULAR PARA EL TURISMO DIR. GRAL DE CALIDAD TURÍSTICA	INSTRUCTIVO DE LLENADO DE FORMULARIO		
TÍTULO: ATRATIVOS NATURALES (MTL132008002)		Fecha: OCT/2008	Pág.: 4/7	

COSTA	Indique playas, acantilados, arrecifes, cayos, islas e islotes (en caso de estar cercana a las costas), puntas, canales, penínsulas, deltas, bahías; describa el paisaje, dimensiones, geología y morfología, calidad y propiedades del agua que la rodea, temperatura del agua y salinidad, color, transparencia y profundidad del agua, flora y fauna del lugar, características de sus playas, presencia de embarcaciones, puertos, facilidades para su visita.
LAGO, LAGUNA Y ESTERO	Anote las dimensiones, características de la costa, calidad del agua, oleaje, temperaturas, profundidad y extensión de las aguas, presencia de embarcaciones, islas, puertos, paisaje circundante, tipo de flora, tipo de fauna, región natural en la que se encuentra (costa, llanos, cordillera) y facilidades para su visita.
RIO	Escriba la región natural en que se encuentra (costa, llanos, cordillera), extensión, profundidad y presencia de islas e islotes, la temperatura, calidad del agua, zonas navegables, cambios estacionales, presencia de puertos y puentes, embarcaciones y sus tipos, flora y fauna del lugar y facilidades para su visita.
CAIDA DE AGUA	Anote la región natural en que se encuentra (costa, llanos, cordillera), la temperatura, calidad del agua, zonas navegables, cambios estacionales, presencia de puertos y puentes, embarcaciones y sus tipos, flora y fauna del lugar. Indique la altura de las caídas de agua, su caudal y facilidades para su visita.
GRUTA Y CAVERNA	Escriba las dimensiones, geología, morfología, formación de depósitos como estalactitas y estalagmitas, presencia de cursos de agua internos, temperatura del agua y profundidad, la flora y la fauna del sitio, tramos recorribles con seguridad y facilidades para su visita.
TERMA (AGUAS MINEROMEDICINALES)	Anote la región natural en que se encuentra (costa, llanos, cordillera), extensión, la temperatura, calidad del agua, flora y fauna del lugar, cambios estacionales y sus tipos, composición química del agua y facilidades para su visita.

Elaborado por: Desarrollo Organizacional	Unidad Responsable: Dirección de Patrimonio Turístico y Cultural	Dirección de Adscripción: Dirección General de Calidad Turística	Responsable Administrativo: Despacho del(a) Viceministro(a) de Calidad y Servicios Turísticos	Versión II
--	--	--	---	----------------------

 MINISTERIO DEL PODER POPULAR PARA EL TURISMO DIR. GRAL DE CALIDAD TURÍSTICA	INSTRUCTIVO DE LLENADO DE FORMULARIO		
	TÍTULO:	Fecha:	Pág.:
ATRATIVOS NATURALES (MTL132008002)	OCT/2008	5/7	

SELVA	Especifique si tiene caminos, senderos o rutas. Anote el tipo de erosión predominante (si la hubiera), describa el tipo de vegetación y fauna propia del lugar, indique los meses de cambios estacionales marcados, región natural en que se encuentra (costa, llanos, cordillera) y facilidades para su visita.
MESETA (TEPUY)	Escriba si es alta o baja (metros aproximados sobre el nivel del mar), si tiene caminos, senderos o rutas, tipo de erosión predominante (si la hubiera), describa el tipo de vegetación y fauna propia del lugar. Indique los meses de cambios estacionales marcados, región natural en que se encuentra (costa, llanos, cordillera) y facilidades para su visita.
MEDANO	Describa el tipo de vegetación y fauna propia del lugar, la región natural en que se encuentra (costa, llanos, cordillera), clima, morfología, extensión (superficie) y facilidades para su visita.
LUGAR DE OBSERVACION DE FLORA, FAUNA, CAZA, Y PESCA	Señale el sitio donde se encuentra y describa (brevemente) la fauna y flora, la accesibilidad para la observación de los mismos, cantidad aproximada de cada especie, suelos y paisajes, actividades permitidas y requisitos para la caza y la pesca, mejor época del año para la observación de aves, la caza y la pesca, extensión del territorio y facilidades para su visita.
SABANA	Describa el tipo de vegetación y fauna propia del lugar, la región natural en que se encuentra (costa, llanos, cordillera), clima, morfología, extensión (superficie) y facilidades para su visita.

I.-Datos del Atractivo (Continuación ...)

Escriba la siguiente información que ubica al atractivo natural:

1.-NOMBRE DEL ATRACTIVO NATURAL: Escriba nuevamente el nombre completo del atractivo natural.

NATURAL:

2.-Entidad Federal: Registre nuevamente el nombre de la Entidad Federal donde se encuentra el atractivo natural.

3.-Municipio: Anote nuevamente el nombre del Municipio en donde se encuentra el atractivo natural.

IV.-Descripción del Atractivo (Continuación ...)

Utilice este espacio para completar la descripción del atractivo según su clasificación, en caso de que el espacio anterior no sea suficiente,

Elaborado por:	Unidad Responsable:	Dirección de Adscripción:	Responsable Administrativo:	Versión II
Desarrollo Organizacional	Dirección de Patrimonio Turístico y Cultural	Dirección General de Calidad Turística	Despacho del(a) Viceministro(a) de Calidad y Servicios Turísticos	

	MINISTERIO DEL PODER POPULAR PARA EL TURISMO DIR. GRAL DE CALIDAD TURÍSTICA	INSTRUCTIVO DE LLENADO DE FORMULARIO		
TÍTULO: <p style="text-align: center;">ATRATIVOS NATURALES (MTL132008002)</p>		Fecha: OCT/2008	Pág.: 6/7	

<p>V.-Accesibilidad</p> <p>Marque con una equis(X), las facilidades o vías de acceso para visitar el atractivo natural.</p> <p>Especifique: Escriba las facilidades o vías de acceso para visitar el atractivo natural, en caso de que no aparezca en la lista de opciones presentadas.</p>	
<p>VI.-Servicios para personas con discapacidad</p> <p>Marque con una equis(X), el tipo de servicios para personas con discapacidad que presta el atractivo natural.</p> <p>Especifique: Detalle los servicios para personas con discapacidad que presta el atractivo natural que no se encuentren en la lista anterior.</p>	
<p>VII.-Servicios turísticos dentro del atractivo</p> <p>Marque con una equis(X), los servicios turísticos que se prestan dentro del atractivo natural.</p> <p>Otros Servicios Escriba el (los) nombre(s) de otro(s) servicio(s) turístico(s) que se prestan dentro del atractivo natural que no se encuentren en la lista anterior.</p>	
<p>I.-Datos del Atractivo (Continuación ...)</p> <p>Escriba la siguiente información que ubica al atractivo natural:</p> <p>1.-NOMBRE DEL ATRACTIVO NATURAL: Escriba nuevamente el nombre completo del atractivo natural.</p> <p>2.-Entidad Federal: Registre nuevamente el nombre de la Entidad Federal donde se encuentra el atractivo natural.</p> <p>3.-Municipio: Anote nuevamente el nombre del Municipio en donde se encuentra el atractivo natural.</p>	
<p>VIII.-Actividades Recreativas permitidas:</p> <p>Marque con una equis(X), el tipo de actividades recreativas permitidas dentro del atractivo natural.</p> <p>Otro/Especifique Escriba el tipo de actividades recreativas que se pueden realizar dentro del atractivo natural, en caso de que no aparezca en la lista de opciones presentada.</p> <p>Pago de entrada: Marque con una equis(X), si existe pago de entrada al atractivo natural y Especifique, las actividades que cubre el pago de la misma.</p>	
<p>IX.-Mayor afluencia de visitas</p> <p>Marque con una equis(X) los meses que el atractivo natural presenta mayor cantidad de visitas.</p>	

Elaborado por: Desarrollo Organizacional	Unidad Responsable: Dirección de Patrimonio Turístico y Cultural	Dirección de Adscripción: Dirección General de Calidad Turística	Responsable Administrativo: Despacho del(a) Viceministro(a) de Calidad y Servicios Turísticos	Versión II
--	--	--	---	----------------------

	MINISTERIO DEL PODER POPULAR PARA EL TURISMO DIR. GRAL DE CALIDAD TURÍSTICA		INSTRUCTIVO DE LLENADO DE FORMULARIO	
	TÍTULO: ATRATIVOS NATURALES (MTL132008002)		Fecha: OCT/2008	Pág.: 7/7

X.-Observaciones Generales

Especifique el estado de conservación del atractivo natural, existencia de instalaciones, limpieza, equipamiento, señalizaciones, etc.

I.-Datos del Atractivo (Continuación ...)

Escriba la siguiente información que ubica al atractivo natural:

1.-NOMBRE DEL ATRACTIVO Escriba nuevamente el nombre completo del atractivo natural.

NATURAL:

2.-Entidad Federal: Registre nuevamente el nombre de la Entidad Federal donde se encuentra el atractivo natural.

3.-Municipio: Anote nuevamente el nombre del Municipio en donde se encuentra el atractivo natural.

XI.-Fotos del Atractivo

Escriba el(los) nombre(s) del(los) archivo(s) y fecha(s) que contiene(n) las fotos del atractivo natural.

XII.-Datos recolectados por:

A continuación escriba la siguiente información de la persona que realiza la recolección de los datos.

1.-Nombres y Apellidos Anote el(los) nombre(s) y apellido(s).

2.-Cédula de Identidad Escriba su número de la Cédula de Identidad anteponiendo la letra "V" y "-" para venezolano o la letra "E" y "-" para extranjero.

3.-Nro. de Teléfonos Registre el(los) número(s) de teléfono fijo y celular (si posee), comience por el código de área.

4.-Correo Electrónico Registre la dirección de correo electrónico. En caso de no poseer, inutilice el espacio con una línea.

5.-Firma Estampe la firma.

XIII.-Revisado por:

A continuación escriba la siguiente información de la persona que revisa la recolección de los datos.

1.-Nombres y Apellidos Anote el(los) nombre(s) y apellido(s).

2.-Cédula de Identidad Escriba su número de la Cédula de Identidad anteponiendo la letra "V" y "-" para venezolano o la letra "E" y "-" para extranjero.

3.-Nro. de Teléfonos Registre el(los) número(s) de teléfono fijo y celular (si posee), comience por el código de área.

4.-Correo Electrónico Registre la dirección de correo electrónico. En caso de no poseer, inutilice el espacio con una línea.

5.-Firma y sello Estampe rúbrica y sello de la oficina en señal de aprobación

Elaborado por: Desarrollo Organizacional	Unidad Responsable: Dirección de Patrimonio Turístico y Cultural	Dirección de Adscripción: Dirección General de Calidad Turística	Responsable Administrativo: Despacho del(a) Viceministro(a) de Calidad y Servicios Turísticos	Versión II
--	--	--	---	----------------------